

คู่มือสำหรับประชาชน: การแจ้งขุดดิน

หน่วยงานที่รับผิดชอบ: องค์การบริหารส่วนตำบลจารพัด อำเภอศีขรภูมิ จังหวัดสุรินทร์

กระทรวง: กระทรวงมหาดไทย

1. ชื่อกระบวนการ: การแจ้งขุดดิน
2. หน่วยงานเจ้าของกระบวนการ: องค์การบริหารส่วนตำบลจารพัด อำเภอศีขรภูมิ จังหวัดสุรินทร์
3. ประเภทของงานบริการ: กระบวนการบริการที่ให้บริการในส่วนภูมิภาคและส่วนท้องถิ่น (กระบวนการบริการที่เบ็ดเสร็จในหน่วยเดียว)
4. หมวดหมู่ของงานบริการ: รับแจ้ง
5. กฎหมายที่ให้อำนาจการอนุญาต หรือที่เกี่ยวข้อง:
 - 1) พ.ร.บ. การขุดดินและถมดิน พ.ศ. 2543
6. ระดับผลกระทบ: บริการทั่วไป
7. พื้นที่ให้บริการ: ท้องถิ่น
8. กฎหมายข้อบังคับ/ข้อตกลงที่กำหนดระยะเวลา พระราชบัญญัติการขุดดินและถมดิน พ.ศ. 2543
ระยะเวลาที่กำหนดตามกฎหมาย / ข้อกำหนด ฯลฯ 7 วัน
9. ข้อมูลสถิติ
จำนวนเฉลี่ยต่อเดือน 0
จำนวนคำขอที่มากที่สุด 0
จำนวนคำขอน้อยที่สุด 0
10. ชื่ออ้างอิงของคู่มือประชาชน การแจ้งขุดดิน
11. ช่องทางการให้บริการ
 - 1) สถานที่ให้บริการที่ทำการองค์การบริหารส่วนตำบลจารพัด อำเภอศีขรภูมิ จังหวัดสุรินทร์/ติดต่อด้วยตนเอง ณ หน่วยงาน
ระยะเวลาเปิดให้บริการ เปิดให้บริการวัน จันทร์ ถึง วันศุกร์ (ยกเว้นวันหยุดที่ทางราชการกำหนด) ตั้งแต่เวลา 08:30 - 16:30 น. (มีพักเที่ยง)
หมายเหตุ (หน่วยงานที่รับผิดชอบ ส่วนโยธา องค์การบริหารส่วนตำบลจารพัด)
12. หลักเกณฑ์ วิธีการ เงื่อนไข(ถ้ามี) ในการยื่นคำขอ และในการพิจารณาอนุญาต
 1. การขุดดินที่ต้องแจ้งต่อเจ้าพนักงานท้องถิ่นจะต้องมีองค์ประกอบที่ครบถ้วน ดังนี้
 - 1.1 การดำเนินการขุดดินนั้นจะต้องเป็นการดำเนินการในท้องที่ที่พระราชบัญญัติการขุดดินและถมดินใช้บังคับ ได้แก่
 - 1) เทศบาล
 - 2) กรุงเทพมหานคร
 - 3) เมืองพัทยา
 - 4) องค์การปกครองส่วนท้องถิ่นอื่นตามที่มีกฎหมายโดยเฉพาะจัดตั้งขึ้น ซึ่งรัฐมนตรีประกาศกำหนดในราชกิจจานุเบกษา
 - 5) บริเวณที่มีพระราชกฤษฎีกาให้ใช้บังคับกฎหมายว่าด้วยการควบคุมอาคาร
 - 6) เขตผังเมืองรวมตามกฎหมายว่าด้วยการผังเมือง



7) ท้องที่ซึ่งรัฐมนตรีประกาศกำหนดให้ใช้บังคับพระราชบัญญัติการขุดดินและถมดิน (ใช้กับกรณีองค์การบริหารส่วนท้องถิ่นซึ่งไม่อยู่ในเขตควบคุมอาคารและไม่อยู่ในเขตผังเมืองรวม)

1.2 การดำเนินการขุดดินเข้าลักษณะตามมาตรา 17 แห่งพระราชบัญญัติการขุดดินและถมดินคือประสงค์จะทำการขุดดินโดยมีความลึกจากระดับพื้นดินเกิน 3 เมตร หรือมีพื้นที่ปากบ่อดินเกินหนึ่งหมื่นตารางเมตร หรือมีความลึกหรือพื้นที่ตามที่เจ้าพนักงานท้องถิ่นประกาศกำหนดโดยการประกาศของเจ้าพนักงานท้องถิ่นจะต้องไม่เป็นการกระทำที่ขัดหรือแย้งกับพระราชบัญญัติการขุดดินและถมดิน พ.ศ. 2543

2. การพิจารณารับแจ้งการขุดดิน


เจ้าพนักงานท้องถิ่นต้องออกไปรับแจ้งตามแบบที่เจ้าพนักงานท้องถิ่นกำหนด เพื่อเป็นหลักฐานการแจ้งภายใน 7 วัน นับแต่วันที่ได้รับแจ้ง ถ้าการแจ้งเป็นไปโดยไม่ถูกต้องให้เจ้าพนักงานท้องถิ่นแจ้งให้แก้ไขให้ถูกต้องภายใน 7 วัน นับแต่วันที่มีการแจ้ง ถ้าผู้แจ้งไม่แก้ไขให้ถูกต้องภายใน 7 วันนับแต่วันที่ผู้แจ้งได้รับแจ้งให้แก้ไข ให้เจ้าพนักงานท้องถิ่นมีอำนาจออกคำสั่งให้การแจ้งเป็นอันสิ้นสุด กรณีถ้าผู้แจ้งได้แก้ไขให้ถูกต้องภายในเวลาที่กำหนด ให้เจ้าพนักงานท้องถิ่นออกไปรับแจ้งให้แก่ผู้แจ้งภายใน 3 วันนับแต่วันที่ได้รับแจ้งที่ถูกต้อง

13. ขั้นตอน ระยะเวลา และส่วนงานที่รับผิดชอบ

| ที่ | ประเภทขั้นตอน | รายละเอียดของขั้นตอนการบริการ | ระยะเวลาให้บริการ | ส่วนงาน / หน่วยงานที่รับผิดชอบ | หมายเหตุ |
|-----|---------------------------|--|-------------------|--------------------------------|--|
| 1) | การตรวจสอบเอกสาร | ผู้แจ้งยื่นเอกสารแจ้งการขุดดิน ตามที่กำหนดให้เจ้าพนักงานท้องถิ่นดำเนินการตรวจสอบข้อมูล | 1 วัน | - | (องค์กรปกครองส่วนท้องถิ่น ในพื้นที่ที่จะดำเนินการขุดดิน) |
| 2) | การพิจารณา | เจ้าพนักงานท้องถิ่นดำเนินการตรวจสอบและพิจารณา (กรณีถูกต้อง) | 5 วัน | - | (องค์กรปกครองส่วนท้องถิ่น ในพื้นที่ที่จะดำเนินการขุดดิน) |
| 3) | การลงนาม/ คณะกรรมการมีมติ | เจ้าพนักงานท้องถิ่นออกไปรับแจ้ง และแจ้งให้ผู้แจ้งมารับไปรับแจ้ง | 1 วัน | - | (องค์กรปกครองส่วนท้องถิ่น ในพื้นที่ที่จะดำเนินการขุดดิน) |

ระยะเวลาดำเนินการรวม 7 วัน

14. งานบริการนี้ผ่านการดำเนินการลดขั้นตอน และระยะเวลาปฏิบัติราชการมาแล้ว
ยังไม่ผ่านการดำเนินการลดขั้นตอน




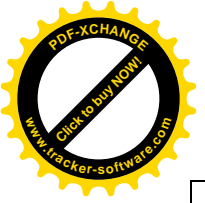
15.รายการเอกสารหลักฐานประกอบการยื่นคำขอ

15.1) เอกสารยืนยันตัวตนที่ออกโดยหน่วยงานภาครัฐ


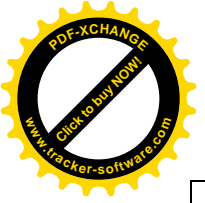
| ที่ | รายการเอกสาร ยืนยันตัวตน | หน่วยงานภาครัฐผู้ ออกเอกสาร | จำนวนเอกสาร ฉบับจริง | จำนวนเอกสาร สำเนา | หน่วยนับ เอกสาร | หมายเหตุ |
|-----|-----------------------------|--------------------------------|-------------------------|----------------------|--------------------|-------------------------|
| 1) | บัตรประจำตัว ประชาชน | - | 0 | 1 | ฉบับ | ((กรณีบุคคล ธรรมดา)) |
| 2) | หนังสือรับรองนิติ บุคคล | - | 0 | 1 | ฉบับ | ((กรณีนิติบุคคล)) |

15.2) เอกสารอื่น ๆ สำหรับยื่นเพิ่มเติม

| ที่ | รายการเอกสาร ยื่นเพิ่มเติม | หน่วยงานภาครัฐผู้ ออกเอกสาร | จำนวนเอกสาร ฉบับจริง | จำนวนเอกสาร สำเนา | หน่วยนับ เอกสาร | หมายเหตุ |
|-----|---|--------------------------------|-------------------------|----------------------|--------------------|---|
| 1) | แผนผังบริเวณที่ ประสงค์จะ ดำเนินการขุดดิน | - | 1 | 0 | ชุด | - |
| 2) | แผนผังแสดงเขต ที่ดินและที่ดิน บริเวณข้างเคียง | - | 1 | 0 | ชุด | - |
| 3) | แบบแปลน รายการประกอบ แบบแปลน | - | 1 | 0 | ชุด | - |
| 4) | โฉนดที่ดิน น.ส.3 หรือ ส.ค.1 ขนาด เท่าต้นฉบับทุก หน้า พร้อม เจ้าของที่ดินลง นามรับรองสำเนา ทุกหน้า | - | 0 | 1 | ชุด | (กรณีผู้ขออนุญาต ไม่ใช่เจ้าของที่ดิน ต้องมีหนังสือ ยินยอมของ เจ้าของที่ดินให้ ก่อสร้างอาคารใน ที่ดิน) |
| 5) | หนังสือมอบ อำนาจกรณีให้ บุคคลอื่นยื่นแจ้ง การขุดดิน | - | 1 | 0 | ชุด | - |
| 6) | หนังสือยินยอม ของเจ้าของที่ดิน กรณีที่ดินบุคคล อื่น | - | 1 | 0 | ชุด | - |
| 7) | รายการคำนวณ (วิศวกร) | - | 1 | 0 | ชุด | - |



| ที่ | รายการเอกสาร ยื่นเพิ่มเติม | หน่วยงานภาครัฐผู้ ออกเอกสาร | จำนวนเอกสาร ฉบับจริง | จำนวนเอกสาร สำเนา | หน่วยนับ เอกสาร | หมายเหตุ |
|-----|---|--------------------------------|-------------------------|----------------------|--------------------|------------------------------------|
| | ผู้ออกแบบและ คำนวณ การขุด ดินที่มีความลึก จากระดับพื้นดิน เกิน ๓ เมตร หรือ พื้นที่ปากบ่อดิน เกิน 10,000 ตารางเมตร ต้อง เป็นผู้ได้รับ ใบอนุญาต ประกอบวิชาชีพ วิศวกรรมควบคุม สาขาวิศวกรรม โยธาไม่ต่ำกว่า ระดับสามัญ วิศวกร กรณีการ ขุดดินที่มีความลึก เกินสูง 20 เมตร วิศวกรผู้ออกแบบ และคำนวณต้อง เป็นผู้ได้รับ ใบอนุญาต ประกอบวิชาชีพ วิศวกรรมควบคุม สาขาวิศวกรรม โยธาระดับวุฒิ วิศวกร) | | | | | |
| 8) | รายละเอียดการ ติดตั้งอุปกรณ์ สำหรับวัดการ เคลื่อนตัวของดิน | - | 1 | 0 | ชุด | (กรณีการขุดดินลึก เกิน 20 เมตร) |
| 9) | ชื่อผู้ควบคุมงาน (กรณีการขุดดิน ลึกเกิน 3 เมตร หรือมีพื้นที่ปาก บ่อดินเกิน | - | 1 | 0 | ชุด | - |



| ที่ | รายการเอกสาร ยื่นเพิ่มเติม | หน่วยงานภาครัฐผู้ ออกเอกสาร | จำนวนเอกสาร ฉบับจริง | จำนวนเอกสาร สำเนา | หน่วยนับ เอกสาร | หมายเหตุ |
|-----|--|--------------------------------|-------------------------|----------------------|--------------------|----------|
| | 10,000 ตาราง เมตร หรือมีความ ลึกหรือมีพื้นที่ ตามที่เจ้า พนักงานท้องถิ่น ประกาศกำหนดผู้ ควบคุมงานต้อง เป็นผู้ได้รับ ใบอนุญาต ประกอบวิชาชีพ วิศวกรรมควบคุม สาขาวิศวกรรม โยธา) | | | | | |

16.ค่าธรรมเนียม


- 1) ค่าธรรมเนียมต่อฉบับ ฉบับละ 500 บาท
ค่าธรรมเนียม 500 บาท
หมายเหตุ -

17.ช่องทางการร้องเรียน

- 1) ช่องทางการร้องเรียนถ้าการบริการไม่เป็นไปตามข้อตกลงที่ระบุไว้ข้างต้น สามารถติดต่อเพื่อร้องเรียนได้ที่องค์การบริหารส่วนตำบลจารพัต หรือโทร 044-069734
หมายเหตุ(ผ่านศูนย์ดำรงธรรมประจำจังหวัด)
- 2) ช่องทางการร้องเรียนศูนย์บริการประชาชน สำนักปลัดสำนักนายกรัฐมนตรี
หมายเหตุ(เลขที่ 1 ถ.พิษณุโลก เขตดุสิต กทม. 10300 / สายด่วน 1111 / www.1111.go.th / ตู้
ปณ.1111 เลขที่ 1 ถ.พิษณุโลก เขตดุสิต กทม. 10300)

18.ตัวอย่างแบบฟอร์ม ตัวอย่าง และคู่มือการกรอก

ไม่มีแบบฟอร์ม ตัวอย่าง และคู่มือการกรอก



19. หมายเหตุ

-

| | |
|-------------|--|
| วันที่พิมพ์ | 23/07/2558 |
| สถานะ | รออนุมัติขั้นที่ 2 โดยสำนักงาน ก.พ.ร. (OPDC) |
| จัดทำโดย | องค์การบริหารส่วนตำบลจารพัต อำเภอศรีภูมิ จังหวัดสุรินทร์ สก. มท. |
| อนุมัติโดย | - |
| เผยแพร่โดย | - |