


คู่มือสำหรับประชาชน: การแจ้งถมดิน

หน่วยงานที่รับผิดชอบ: องค์การบริหารส่วนตำบลจารพัด อำเภอสือขรภูมิ จังหวัดสุรินทร์

กระทรวง: กระทรวงมหาดไทย

1. ชื่อกระบวนการ: การแจ้งถมดิน
2. หน่วยงานเจ้าของกระบวนการ: องค์การบริหารส่วนตำบลจารพัด อำเภอสือขรภูมิ จังหวัดสุรินทร์
3. ประเภทของงานบริการ: กระบวนการบริการที่ให้บริการในส่วนภูมิภาคและส่วนท้องถิ่น (กระบวนการบริการที่เบ็ดเสร็จในหน่วยเดียว)
4. หมวดหมู่ของงานบริการ: รับแจ้ง
5. กฎหมายที่ให้อำนาจการอนุญาต หรือที่เกี่ยวข้อง:
 - 1) พ.ร.บ. การขุดดินและถมดิน พ.ศ. 2543
6. ระดับผลกระทบ: บริการทั่วไป
7. พื้นที่ให้บริการ: ท้องถิ่น
8. กฎหมายข้อบังคับ/ข้อตกลงที่กำหนดระยะเวลา พระราชบัญญัติการขุดดินและถมดิน พ.ศ. 2543
ระยะเวลาที่กำหนดตามกฎหมาย / ข้อกำหนด ฯลฯ 7 วัน
9. ข้อมูลสถิติ
จำนวนเฉลี่ยต่อเดือน 0
จำนวนคำขอที่มากที่สุด 0
จำนวนคำขอที่น้อยที่สุด 0
10. ชื่ออ้างอิงของคู่มือประชาชน การแจ้งถมดิน
11. ช่องทางการให้บริการ
 - 1) สถานที่ให้บริการที่ทำการองค์การบริหารส่วนตำบลจารพัด อำเภอสือขรภูมิ จังหวัดสุรินทร์/ติดต่อด้วยตนเอง ณ หน่วยงาน
ระยะเวลาเปิดให้บริการ เปิดให้บริการวัน จันทร์ ถึง วันศุกร์ (ยกเว้นวันหยุดที่ทางราชการกำหนด) ตั้งแต่เวลา 08:30 - 16:30 น. (มีพักเที่ยง)
หมายเหตุ (หน่วยงานที่รับผิดชอบ ส่วนโยธา องค์การบริหารส่วนตำบลจารพัด)
12. หลักเกณฑ์ วิธีการ เงื่อนไข (ถ้ามี) ในการยื่นคำขอ และในการพิจารณาอนุญาต
 1. การถมดินที่ต้องแจ้งต่อเจ้าพนักงานท้องถิ่นจะต้องมีองค์ประกอบที่ครบถ้วน ดังนี้
 - 1.1 การดำเนินการถมดินนั้นจะต้องเป็นการดำเนินการในท้องที่ที่พระราชบัญญัติการขุดดินและถมดินใช้บังคับ ได้แก่
 - 1) เทศบาล
 - 2) กรุงเทพมหานคร
 - 3) เมืองพัทยา
 - 4) องค์รปกครองส่วนท้องถิ่นอื่นตามที่มีกฎหมายโดยเฉพาะจัดตั้งขึ้น ซึ่งรัฐมนตรีประกาศกำหนดในราชกิจจานุเบกษา
 - 5) บริเวณที่มีพระราชกฤษฎีกาให้ใช้บังคับกฎหมายว่าด้วยการควบคุมอาคาร
 - 6) เขตผังเมืองรวมตามกฎหมายว่าด้วยการผังเมือง



7) ท้องที่ซึ่งรัฐมนตรีประกาศกำหนดให้ใช้บังคับพระราชบัญญัติการขุดดินและถมดิน (ใช้กับกรณีองค์การบริหารส่วนท้องถิ่นซึ่งไม่อยู่ในเขตควบคุมอาคารและไม่อยู่ในเขตผังเมืองรวม)

1.2 การดำเนินการถมดินเข้าลักษณะตามมาตรา 26 แห่งพระราชบัญญัติการขุดดินและถมดินคือประสงค์จะทำการถมดินโดยมีความสูงของเนินดินเกินกว่าระดับที่ดินต่างเจ้าของที่อยู่ข้างเคียง และมีพื้นที่เกิน 2,000 ตารางเมตร หรือมีพื้นที่เกินกว่าที่เจ้าพนักงานท้องถิ่นประกาศกำหนด ซึ่งการประกาศของเจ้าพนักงานท้องถิ่นจะต้องไม่เป็นการขัดหรือแย้งกับพระราชบัญญัติการขุดดินและถมดิน

2. การพิจารณารับแจ้งการถมดิน


เจ้าพนักงานท้องถิ่นต้องออกไปรับแจ้งตามแบบที่เจ้าพนักงานท้องถิ่นกำหนด เพื่อเป็นหลักฐานการแจ้งภายใน 7 วัน นับแต่วันที่ได้รับแจ้ง ถ้าการแจ้งเป็นไปโดยไม่ถูกต้องให้เจ้าพนักงานท้องถิ่นแจ้งให้แก้ไขให้ถูกต้องภายใน 7 วัน นับแต่วันที่มีการแจ้ง ถ้าผู้แจ้งไม่แก้ไขให้ถูกต้องภายใน 7 วันนับแต่วันที่ผู้แจ้งได้รับแจ้งให้แก้ไข ให้เจ้าพนักงานท้องถิ่นมีอำนาจออกคำสั่งให้การแจ้งเป็นอันสิ้นสุด กรณีถ้าผู้แจ้งได้แก้ไขให้ถูกต้องภายในเวลาที่กำหนด ให้เจ้าพนักงานท้องถิ่นออกไปรับแจ้งให้แก่ผู้แจ้งภายใน 3 วันนับแต่วันที่ได้รับแจ้งที่ถูกต้อง

13. ขั้นตอน ระยะเวลา และส่วนงานที่รับผิดชอบ

ที่	ประเภทขั้นตอน	รายละเอียดของขั้นตอนการบริการ	ระยะเวลาให้บริการ	ส่วนงาน / หน่วยงานที่รับผิดชอบ	หมายเหตุ
1)	การตรวจสอบเอกสาร	ผู้แจ้งยื่นเอกสารแจ้งการถมดิน ตามที่กำหนดให้เจ้าพนักงานท้องถิ่นดำเนินการตรวจสอบข้อมูล	1 วัน	-	(องค์กรปกครองส่วนท้องถิ่น ในพื้นที่ที่จะดำเนินการถมดิน)
2)	การพิจารณา	เจ้าพนักงานท้องถิ่นดำเนินการตรวจสอบและพิจารณา (กรณีถูกต้อง)	5 วัน	-	(องค์กรปกครองส่วนท้องถิ่น ในพื้นที่ที่จะดำเนินการถมดิน)
3)	การลงนาม/ คณะกรรมการมีมติ	เจ้าพนักงานท้องถิ่นออกไปรับแจ้ง และแจ้งให้ผู้แจ้งมารับไปรับแจ้ง	1 วัน	-	(องค์กรปกครองส่วนท้องถิ่น ในพื้นที่ที่จะดำเนินการถมดิน)

ระยะเวลาดำเนินการรวม 7 วัน

14. งานบริการนี้ผ่านการดำเนินการลดขั้นตอน และระยะเวลาปฏิบัติราชการมาแล้ว
ยังไม่ผ่านการดำเนินการลดขั้นตอน




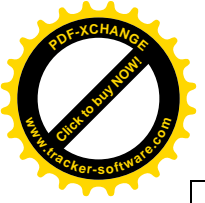
15.รายการเอกสารหลักฐานประกอบการยื่นคำขอ

15.1) เอกสารยืนยันตัวตนที่ออกโดยหน่วยงานภาครัฐ


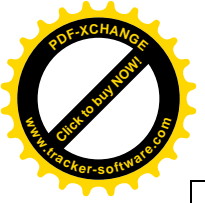
ที่	รายการเอกสาร ยืนยันตัวตน	หน่วยงานภาครัฐผู้ ออกเอกสาร	จำนวนเอกสาร ฉบับจริง	จำนวนเอกสาร สำเนา	หน่วยนับ เอกสาร	หมายเหตุ
1)	บัตรประจำตัว ประชาชน	-	0	1	ฉบับ	-
2)	หนังสือรับรองนิติ บุคคล	-	0	1	ชุด	-

15.2) เอกสารอื่น ๆ สำหรับยื่นเพิ่มเติม

ที่	รายการเอกสาร ยื่นเพิ่มเติม	หน่วยงานภาครัฐผู้ ออกเอกสาร	จำนวนเอกสาร ฉบับจริง	จำนวนเอกสาร สำเนา	หน่วยนับ เอกสาร	หมายเหตุ
1)	แผนผังบริเวณที่ ประสงค์จะ ดำเนินการถมดิน	-	1	0	ชุด	-
2)	แผนผังแสดงเขต ที่ดินและที่ดิน บริเวณข้างเคียง	-	1	0	ชุด	-
3)	แบบแปลน รายการประกอบ แบบแปลน	-	1	0	ชุด	-
4)	โฉนดที่ดิน น.ส.3 หรือ ส.ค.1 ขนาด เท่าต้นฉบับทุก หน้า พร้อม เจ้าของที่ดินลง นามรับรองสำเนา ทุกหน้า	-	0	1	ชุด	(กรณีผู้ขออนุญาต ไม่ใช่เจ้าของที่ดิน ต้องมีหนังสือ ยินยอมของ เจ้าของที่ดินให้ ก่อสร้างอาคารใน ที่ดิน)
5)	หนังสือมอบ อำนาจกรณีให้ บุคคลอื่นยื่นแจ้ง การถมดิน	-	1	0	ชุด	-
6)	หนังสือยินยอม ของเจ้าของที่ดิน กรณีที่ดินบุคคล อื่น	-	1	0	ชุด	-
7)	รายการคำนวณ (กรณีการถมดินที่	-	1	0	ชุด	-



ที่	รายการเอกสาร ยื่นเพิ่มเติม	หน่วยงานภาครัฐผู้ ออกเอกสาร	จำนวนเอกสาร ฉบับจริง	จำนวนเอกสาร สำเนา	หน่วยนับ เอกสาร	หมายเหตุ
	มีพื้นที่ของเนินดิน ติดต่อกันเป็นผืน เดียวกันเกิน 2,000 ตาราง เมตร และมีความ สูงของเนินดิน ตั้งแต่ 2 เมตรขึ้นไป วิศวกร ผู้ออกแบบและ คำนวณต้องเป็นผู้ ได้รับใบอนุญาต ให้ประกอบ วิชาชีพวิศวกรรม ควบคุม สาขา วิศวกรรมโยธา ไม่ ต่ำกว่าระดับ สามัญวิศวกร กรณีพื้นที่เกิน 2,000 ตาราง เมตรและมีความ สูงของเนินดินเกิน 5 เมตร วิศวกร ผู้ออกแบบและ คำนวณต้องเป็นผู้ ได้รับใบอนุญาต ให้ประกอบ วิชาชีพวิศวกรรม ควบคุม สาขา วิศวกรรมโยธา ระดับวุฒิวิศวกร)					
8)	ชื่อผู้ควบคุมงาน (กรณีการถมดินที่ มีพื้นที่ของเนินดิน ติดต่อกันเป็นผืน เดียวกันเกิน 2,000 ตาราง	-	1	0	ชุด	-



ที่	รายการเอกสาร ยื่นเพิ่มเติม	หน่วยงานภาครัฐผู้ ออกเอกสาร	จำนวนเอกสาร ฉบับจริง	จำนวนเอกสาร สำเนา	หน่วยนับ เอกสาร	หมายเหตุ
	เมตร และมีความ สูงของเนินดิน ตั้งแต่ 2 เมตรขึ้น ไป ต้องเป็นผู้ ได้รับใบอนุญาต ประกอบวิชาชีพ วิศวกรรมควบคุม สาขาวิศวกรรม โยธา)					
9)	ชื่อและที่อยู่ของผู้ แจ้งการถมดิน	-	1	0	ชุด	-

16. ค่าธรรมเนียม


- 1) ค่าธรรมเนียมต่อฉบับ ฉบับละ 500 บาท
ค่าธรรมเนียม 500 บาท
หมายเหตุ -

17. ช่องทางการร้องเรียน

- 1) ช่องทางการร้องเรียนถ้าการบริการไม่เป็นไปตามข้อตกลงที่ระบุไว้ข้างต้น สามารถติดต่อเพื่อร้องเรียนได้ที่องค์การบริหารส่วนตำบลจารพัต หรือโทร 044-069734
หมายเหตุ(ผ่านศูนย์ดำรงธรรมประจำจังหวัด)
- 2) ช่องทางการร้องเรียนศูนย์บริการประชาชน สำนักปลัดสำนักนายกรัฐมนตรี
หมายเหตุ(เลขที่ 1 ถ.พิษณุโลก เขตดุสิต กทม. 10300 / สายด่วน 1111 / www.1111.go.th / ตู้
ปณ.1111 เลขที่ 1 ถ.พิษณุโลก เขตดุสิต กทม. 10300)

18. ตัวอย่างแบบฟอร์ม ตัวอย่าง และคู่มือการกรอก

ไม่มีแบบฟอร์ม ตัวอย่าง และคู่มือการกรอก



19. หมายเหตุ

-

วันที่พิมพ์	23/07/2558
สถานะ	รออนุมัติขั้นที่ 2 โดยสำนักงาน ก.พ.ร. (OPDC)
จัดทำโดย	องค์การบริหารส่วนตำบลจารพัต อำเภอศีขรภูมิ จังหวัดสุรินทร์ สก. มท.
อนุมัติโดย	-
เผยแพร่โดย	-