


คู่มือสำหรับประชาชน: การแจ้งตัดแปลงอาคารตามมาตรา 39 ทวิ  
หน่วยงานที่รับผิดชอบ: องค์การบริหารส่วนตำบลจารพัต อำเภอสวีบุรี จังหวัดสุรินทร์  
กระทรวง: กระทรวงมหาดไทย

1. ชื่อกระบวนการ: การแจ้งตัดแปลงอาคารตามมาตรา 39 ทวิ
2. หน่วยงานเจ้าของกระบวนการ: องค์การบริหารส่วนตำบลจารพัต อำเภอสวีบุรี จังหวัดสุรินทร์
3. ประเภทของงานบริการ: กระบวนการบริการที่ให้บริการในส่วนภูมิภาคและส่วนท้องถิ่น (กระบวนการบริการที่เบ็ดเสร็จในหน่วยเดียว)
4. หมวดหมู่ของงานบริการ: รับแจ้ง
5. กฎหมายที่ให้อำนาจการอนุญาต หรือที่เกี่ยวข้อง:
  - 1) พระราชบัญญัติควบคุมอาคาร พ.ศ. 2522
6. ระดับผลกระทบ: บริการที่มีความสำคัญด้านเศรษฐกิจ/สังคม
7. พื้นที่ให้บริการ: ท้องถิ่น
8. กฎหมายข้อบังคับ/ข้อตกลงที่กำหนดระยะเวลา พระราชบัญญัติควบคุมอาคาร พ.ศ. 2522 กฎกระทรวงข้อบัญญัติท้องถิ่น และประกาศกระทรวงมหาดไทยที่ออกโดยอาศัยอำนาจตามพระราชบัญญัติควบคุมอาคาร พ.ศ. 2522 ระยะเวลาที่กำหนดตามกฎหมาย / ข้อกำหนด ฯลฯ 45 วัน
9. ข้อมูลสถิติ
  - จำนวนเฉลี่ยต่อเดือน 0
  - จำนวนคำขอที่มากที่สุด 0
  - จำนวนคำขอน้อยที่สุด 0
10. ชื่ออ้างอิงของคู่มือประชาชน การแจ้งตัดแปลงอาคารตามมาตรา 39 ทวิ
11. ช่องทางการให้บริการ
  - 1) สถานที่ให้บริการที่ทำการองค์การบริหารส่วนตำบลจารพัต อำเภอสวีบุรี จังหวัดสุรินทร์/ติดต่อด้วยตนเอง ณ หน่วยงาน  
ระยะเวลาเปิดให้บริการ เปิดให้บริการวัน จันทร์ ถึง วันศุกร์ (ยกเว้นวันหยุดที่ทางราชการกำหนด) ตั้งแต่เวลา 08:30 - 16:30 น. (มีพักเที่ยง)  
หมายเหตุ (หน่วยงานที่รับผิดชอบ ส่วนโยธา องค์การบริหารส่วนตำบลจารพัต)
12. หลักเกณฑ์ วิธีการ เงื่อนไข(ถ้ามี) ในการยื่นคำขอ และในการพิจารณาอนุญาต  
ผู้ใดจะตัดแปลงอาคารโดยไม่ยื่นคำขอรับใบอนุญาตจากเจ้าพนักงานท้องถิ่นก็ได้ โดยการแจ้งต่อเจ้าพนักงานท้องถิ่นตามมาตรา ๓๙ ทวิ เมื่อผู้แจ้งได้ดำเนินการแจ้ง แล้ว เจ้าพนักงานท้องถิ่นต้องออกใบรับแจ้งตามแบบที่เจ้าพนักงานท้องถิ่นกำหนดเพื่อเป็นหลักฐานการแจ้งให้แก่ผู้นั้นภายในวันที่ได้รับแจ้ง ในกรณีที่เจ้าพนักงานท้องถิ่นตรวจพบในภายหลังว่าผู้แจ้งได้แจ้งข้อมูลหรือยื่นเอกสารไว้ไม่ถูกต้องหรือไม่ครบถ้วนตามที่ระบุไว้ในมาตรา ๓๙ ทวิ ให้เจ้าพนักงานท้องถิ่นมีอำนาจสั่งให้ผู้แจ้งมาดำเนินการ แก้ไขให้ถูกต้องหรือครบถ้วนภายใน ๗ วันนับแต่วันที่ได้รับแจ้งคำสั่งดังกล่าว และภายใน ๑๒๐ วันนับแต่วันที่ได้ออกใบรับแจ้งตามมาตรา ๓๙ ทวิ หรือนับแต่วันที่เริ่มการตัดแปลงอาคารตามที่ได้แจ้งไว้ ถ้าเจ้าพนักงานท้องถิ่นได้ตรวจพบว่าการตัดแปลงอาคารที่ได้แจ้งไว้ ผิดผังบริเวณ แบบแปลนรายการประกอบแบบแปลนหรือรายการคำนวณของอาคารที่ได้ยื่นไว้ตามมาตรา ๓๙ ทวิ ไม่ถูกต้องตามบทบัญญัติแห่งพระราชบัญญัตินี้ กฎกระทรวง หรือข้อบัญญัติท้องถิ่นที่



ออกตามพระราชบัญญัตินี้ หรือกฎหมายอื่นที่เกี่ยวข้องให้เจ้าพนักงานท้องถิ่นมีหนังสือแจ้งข้อบกพร่องให้ผู้แจ้งตามมาตรา ๓๙ ทวิ ทราบโดยเร็ว

### 13. ขั้นตอน ระยะเวลา และส่วนงานที่รับผิดชอบ

ที่	ประเภทขั้นตอน	รายละเอียดของขั้นตอนการบริการ	ระยะเวลาให้บริการ	ส่วนงาน / หน่วยงานที่รับผิดชอบ	หมายเหตุ
1)	การตรวจสอบเอกสาร	ยื่นแจ้งตัดแปลงอาคาร จ่ายค่าธรรมเนียม และรับใบรับแจ้ง	1 วัน	-	(องค์กรปกครองส่วนท้องถิ่น ในพื้นที่ที่จะดำเนินการตัดแปลงอาคาร)
2)	การพิจารณา	เจ้าพนักงานท้องถิ่นตรวจพิจารณาเอกสารประกอบการแจ้ง	2 วัน	-	(องค์กรปกครองส่วนท้องถิ่น ในพื้นที่ที่จะดำเนินการตัดแปลงอาคาร)
3)	การพิจารณา	เจ้าพนักงานท้องถิ่นดำเนินการตรวจสอบการใช้ประโยชน์ที่ดินตามกฎหมายว่าด้วยการผังเมืองตรวจสอบสถานที่ก่อสร้างจัดทำผังบริเวณแผนที่สังเขปตรวจสอบกฎหมายอื่นที่เกี่ยวข้อง เช่น ประกาศกระทรวงคมนาคม เรื่องเขตปลอดภัยในการเดินอากาศ เขตปลอดภัยทางทหาร ฯ และ พรบ.จัดสรรที่ดิน ฯ	7 วัน	-	(องค์กรปกครองส่วนท้องถิ่น ในพื้นที่ที่จะดำเนินการตัดแปลงอาคาร)
4)	การพิจารณา	เจ้าพนักงานท้องถิ่นตรวจพิจารณาแบบแปลนและมีหนังสือแจ้งผู้ยื่นแจ้งทราบ	35 วัน	-	(องค์กรปกครองส่วนท้องถิ่น ในพื้นที่ที่จะดำเนินการตัดแปลงอาคาร)

ระยะเวลาดำเนินการรวม 45 วัน

14.งานบริการนี้ผ่านการดำเนินการลดขั้นตอน และระยะเวลาปฏิบัติราชการมาแล้ว  
 ยังไม่ผ่านการดำเนินการลดขั้นตอน

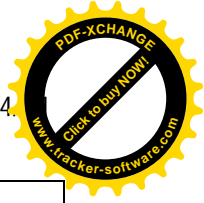
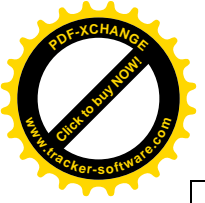
15.รายการเอกสารหลักฐานประกอบการยื่นคำขอ

15.1) เอกสารยืนยันตัวตนที่ออกโดยหน่วยงานภาครัฐ


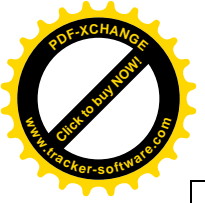
ที่	รายการเอกสาร ยืนยันตัวตน	หน่วยงานภาครัฐผู้ ออกเอกสาร	จำนวนเอกสาร ฉบับจริง	จำนวนเอกสาร สำเนา	หน่วยนับ เอกสาร	หมายเหตุ
1)	บัตรประจำตัว ประชาชน	-	0	1	ฉบับ	(กรณีบุคคล ธรรมดา)
2)	หนังสือรับรองนิติ บุคคล	-	0	1	ชุด	(กรณีนิติบุคคล)

15.2) เอกสารอื่น ๆ สำหรับยื่นเพิ่มเติม


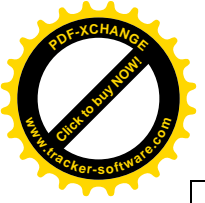
ที่	รายการเอกสาร ยื่นเพิ่มเติม	หน่วยงานภาครัฐผู้ ออกเอกสาร	จำนวนเอกสาร ฉบับจริง	จำนวนเอกสาร สำเนา	หน่วยนับ เอกสาร	หมายเหตุ
1)	แบบการแจ้ง ตัดแปลงอาคาร ตามที่เจ้า พนักงานท้องถิ่น กำหนด และ กรอกข้อความให้ ครบถ้วน	-	1	0	ชุด	(เอกสารในส่วน ของผู้แจ้งตัดแปลง อาคาร)
2)	ใบอนุญาตหรือใบ รับแจ้งก่อสร้าง อาคารเดิมที่ได้รับ อนุญาต	-	1	0	ชุด	(เอกสารในส่วน ของผู้แจ้งตัดแปลง อาคาร)
3)	โฉนดที่ดิน น.ส.3 หรือ ส.ค.1 ขนาด เท่าต้นฉบับทุก หน้า พร้อม เจ้าของที่ดินลง นามรับรองสำเนา ทุกหน้า กรณีผู้ แจ้งไม่ใช่เจ้าของ ที่ดินต้องมีหนังสือ ยินยอมของ เจ้าของที่ดินให้	-	0	1	ชุด	(เอกสารในส่วน ของผู้แจ้งตัดแปลง อาคาร)




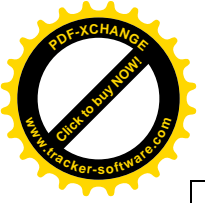
ที่	รายการเอกสาร ยื่นเพิ่มเติม	หน่วยงานภาครัฐผู้ ออกเอกสาร	จำนวนเอกสาร ฉบับจริง	จำนวนเอกสาร สำเนา	หน่วยนับ เอกสาร	หมายเหตุ
	ก่อสร้างอาคารใน ที่ดิน					
4)	ใบอนุญาตให้ใช้ ที่ดินและ ประกอบกิจการ ในนิคม อุตสาหกรรม หรือใบอนุญาตฯ ฉบับต่ออายุ หรือ ใบอนุญาตให้ใช้ ที่ดินและ ประกอบกิจการ (ส่วนขยาย) พร้อมเงื่อนไขและ แผนผังที่ดินแนบ ท้าย (กรณีอาคาร อยู่ในนิคม อุตสาหกรรม)	-	1	0	ชุด	(เอกสารในส่วน ของผู้แจ้งตัดแปลง อาคาร)
5)	กรณีที่มีการมอบ อำนาจ ต้องมี หนังสือมอบ อำนาจ ติดอากร แสตมป์ 30 บาท พร้อมสำเนาบัตร ประจำตัว ประชาชน สำเนา ทะเบียนบ้าน หรือหนังสือ เดินทางของผู้ มอบและผู้รับ มอบอำนาจ	-	1	0	ชุด	(เอกสารในส่วน ของผู้แจ้งตัดแปลง อาคาร)
6)	บัตรประจำตัว ประชาชน และ สำเนาทะเบียน บ้านของผู้มี อำนาจลงนาม	-	0	1	ชุด	(เอกสารในส่วน ของผู้แจ้งตัดแปลง อาคาร)




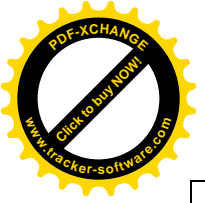
ที่	รายการเอกสาร ยื่นเพิ่มเติม	หน่วยงานภาครัฐผู้ ออกเอกสาร	จำนวนเอกสาร ฉบับจริง	จำนวนเอกสาร สำเนา	หน่วยนับ เอกสาร	หมายเหตุ
	แทนนิติบุคคล ผู้รับมอบอำนาจ เจ้าของที่ดิน (กรณีเจ้าของที่ดิน เป็นนิติบุคคล)					
7)	หนังสือยินยอมให้ ขีดเขตที่ดินต่าง เจ้าของ (กรณี ก่อสร้างอาคารขีด เขตที่ดิน)	-	1	0	ชุด	(เอกสารในส่วน ของผู้แจ้งตัดแปลง อาคาร)
8)	หนังสือรับรอง ของสถาปนิก ผู้ออกแบบพร้อม สำเนาใบอนุญาต เป็นผู้ประกอบ วิชาชีพ สถาปัตยกรรม ควบคุม (ระดับ วุฒิสถาปนิก)	-	1	0	ชุด	(เอกสารในส่วน ของผู้ออกแบบ)
9)	หนังสือรับรอง ของวิศวกร ผู้ออกแบบพร้อม สำเนาใบอนุญาต เป็นผู้ประกอบ วิชาชีพวิศวกรรม ควบคุม (ระดับ วุฒิวิศวกร)	-	1	0	ชุด	(เอกสารในส่วน ของผู้ออกแบบ)
10)	หนังสือยินยอม เป็นผู้ควบคุมงาน ของวิศวกรผู้ ควบคุมการ ก่อสร้างพร้อม สำเนาใบอนุญาต เป็นผู้ประกอบ วิชาชีพวิศวกรรม ควบคุม (กรณี	-	1	0	ชุด	(เอกสารในส่วน ของผู้ออกแบบ)



ที่	รายการเอกสาร ยื่นเพิ่มเติม	หน่วยงานภาครัฐผู้ ออกเอกสาร	จำนวนเอกสาร ฉบับจริง	จำนวนเอกสาร สำเนา	หน่วยนับ เอกสาร	หมายเหตุ
	อาคารที่ต้องมี วิศวกรควบคุม งาน)					
11)	หนังสือยินยอม เป็นผู้ควบคุมงาน ของสถาปนิกผู้ ควบคุมการ ก่อสร้างพร้อม สำเนาใบอนุญาต เป็นผู้ประกอบ วิชาชีพ สถาปัตยกรรม ควบคุม (กรณี อาคารที่ต้องมี สถาปนิกควบคุม งาน)	-	1	0	ชุด	(เอกสารในส่วน ของผู้ออกแบบ)
12)	แผนผังบริเวณ แบบแปลน รายการประกอบ แบบแปลน ที่มี ลายมือชื่อพร้อม กับเขียนชื่อตัว บรรจง และ คุณวุฒิ ที่อยู่ ของ สถาปนิก และ วิศวกรผู้ออกแบบ ตามกฎหมาย ฉบับที่ 10 (พ.ศ.2528)	-	1	0	ชุด	(เอกสารในส่วน ของผู้ออกแบบ)
13)	รายการคำนวณ โครงสร้าง แผ่น ปกระบุชื่อเจ้าของ อาคาร ชื่ออาคาร สถานที่ก่อสร้าง ชื่อ คุณวุฒิ ที่อยู่ ของวิศวกรผู้	-	1	0	ชุด	(เอกสารในส่วน ของผู้ออกแบบ)


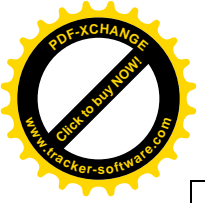


ที่	รายการเอกสาร ยื่นเพิ่มเติม	หน่วยงานภาครัฐผู้ ออกเอกสาร	จำนวนเอกสาร ฉบับจริง	จำนวนเอกสาร สำเนา	หน่วยนับ เอกสาร	หมายเหตุ
	คำนวณพร้อมลง นามทุกแผ่น (กรณีอาคาร สาธารณะ อาคาร พิเศษ อาคารที่ ก่อสร้างด้วยวัสดุ ถาวรและทนไฟ เป็นส่วนใหญ่) กรณีอาคารบาง ประเภทที่ตั้งอยู่ ในบริเวณที่ต้องมี การคำนวณให้ อาคารสามารถรับ แรงสั่นสะเทือน จากแผ่นดินไหว ได้ ตาม กฎกระทรวง กำหนดการรับ น้ำหนัก ความ ต้านทาน ความ คงทนของอาคาร และพื้นดินที่ รองรับอาคารใน การต้านทานแรง สั่นสะเทือนของ แผ่นดินไหว พ.ศ. 2550 ต้องแสดง รายละเอียดการ คำนวณ การ ออกแบบ โครงสร้าง					
14)	กรณีใช้หน่วยแรง เกินกว่าค่าที่ กำหนดใน กฎกระทรวงฉบับ ที่ 6 พ.ศ. 2527	-	1	0	ชุด	(เอกสารในส่วน ของผู้ออกแบบ)

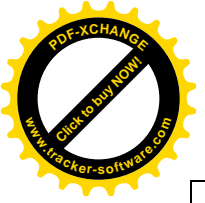


ที่	รายการเอกสาร ยื่นเพิ่มเติม	หน่วยงานภาครัฐผู้ ออกเอกสาร	จำนวนเอกสาร ฉบับจริง	จำนวนเอกสาร สำเนา	หน่วยนับ เอกสาร	หมายเหตุ
	เช่นใช้ค่า $fc > 65$ ksc. หรือ ค่า $fc' > 173.3$ ksc. ให้แนบเอกสารแสดงผลการทดสอบความมั่นคงแข็งแรงของวัสดุที่รับรองโดยสถาบันที่เชื่อถือได้ วิศวกรผู้คำนวณและผู้ขออนุญาต ลงนาม					
15)	กรณีอาคารที่เข้าข่ายตามกฎกระทรวงฉบับที่ 48 พ.ศ. 2540 ต้องมีระยะของคอนกรีตที่หุ้มเหล็กเสริม หรือคอนกรีตหุ้มเหล็กไม่น้อยกว่าที่กำหนดในกฎกระทรวง หรือมีเอกสารรับรองอัตราการทนไฟจากสถาบันที่เชื่อถือได้ ประกอบการขออนุญาต	-	1	0	ชุด	(เอกสารในส่วนของผู้ออกแบบ)
16)	แบบแปลนและรายการคำนวณงานระบบของอาคาร ตามกฎกระทรวงฉบับที่ 33 (พ.ศ.	-	1	0	ชุด	(เอกสารที่ต้องยื่นเพิ่มเติมสำหรับกรณีเป็นอาคารสูงหรืออาคารขนาดใหญ่พิเศษ (เอกสารในส่วน





ที่	รายการเอกสาร ยื่นเพิ่มเติม	หน่วยงานภาครัฐผู้ ออกเอกสาร	จำนวนเอกสาร ฉบับจริง	จำนวนเอกสาร สำเนา	หน่วยนับ เอกสาร	หมายเหตุ
	2535)					ของผู้ออกแบบ))
17)	หนังสือรับรอง ของผู้ประกอบ วิชาชีพวิศวกรรม ควบคุมของ วิศวกรผู้ออกแบบ ระบบปรับอากาศ (ระดับวุฒิวิศวกร)	-	1	0	ชุด	(เอกสารที่ต้องยื่น เพิ่มเติมสำหรับ กรณีเป็นอาคารสูง หรืออาคารขนาด ใหญ่พิเศษ (เอกสารในส่วน ของผู้ออกแบบ))
18)	หนังสือรับรอง ของผู้ประกอบ วิชาชีพวิศวกรรม ควบคุมของ วิศวกรผู้ออกแบบ ระบบไฟฟ้า (ระดับวุฒิวิศวกร)	-	1	0	ชุด	(เอกสารที่ต้องยื่น เพิ่มเติมสำหรับ กรณีเป็นอาคารสูง หรืออาคารขนาด ใหญ่พิเศษ (เอกสารในส่วน ของผู้ออกแบบ))
19)	หนังสือรับรอง ของผู้ประกอบ วิชาชีพวิศวกรรม ควบคุมและ วิศวกรผู้ออกแบบ ระบบป้องกัน เพลิงไหม้ (ระดับ วุฒิวิศวกร)	-	1	0	ชุด	(เอกสารที่ต้องยื่น เพิ่มเติมสำหรับ กรณีเป็นอาคารสูง หรืออาคารขนาด ใหญ่พิเศษ (เอกสารในส่วน ของผู้ออกแบบ))
20)	หนังสือรับรอง ของผู้ประกอบ วิชาชีพวิศวกรรม ควบคุมของ วิศวกรผู้ออกแบบ ระบบบำบัดน้ำ เสียและการ ระบายน้ำทิ้ง (ระดับวุฒิวิศวกร)	-	1	0	ชุด	(เอกสารที่ต้องยื่น เพิ่มเติมสำหรับ กรณีเป็นอาคารสูง หรืออาคารขนาด ใหญ่พิเศษ (เอกสารในส่วน ของผู้ออกแบบ))
21)	หนังสือรับรอง ของผู้ประกอบ วิชาชีพวิศวกรรม ควบคุมของ	-	1	0	ชุด	(เอกสารที่ต้องยื่น เพิ่มเติมสำหรับ กรณีเป็นอาคารสูง หรืออาคารขนาด



ที่	รายการเอกสาร ยื่นเพิ่มเติม	หน่วยงานภาครัฐผู้ ออกเอกสาร	จำนวนเอกสาร ฉบับจริง	จำนวนเอกสาร สำเนา	หน่วยนับ เอกสาร	หมายเหตุ
	วิศวกรผู้ออกแบบ ระบบประปา (ระดับวุฒิวิศวกร)					ใหญ่พิเศษ (เอกสารในส่วน ของผู้ออกแบบ))
22)	หนังสือรับรอง ของผู้ประกอบ วิชาชีพวิศวกรรม ควบคุม ของ วิศวกรผู้ออกแบบ ระบบลิฟต์ (ระดับวุฒิวิศวกร)	-	1	0	ชุด	(เอกสารที่ต้องยื่น เพิ่มเติมสำหรับ กรณีเป็นอาคารสูง หรืออาคารขนาด ใหญ่พิเศษ (เอกสารในส่วน ของผู้ออกแบบ))

#### 16. ค่าธรรมเนียม

- 1) เป็นไปตามหลักเกณฑ์ของกฎกระทรวงฉบับที่ 7 พ.ศ. 2528 ออกตามความในพระราชบัญญัติควบคุมอาคาร พ.ศ. 2522  
ค่าธรรมเนียม 0 บาท  
หมายเหตุ -

#### 17. ช่องทางการร้องเรียน

- 1) ช่องทางการร้องเรียนถ้าการบริการไม่เป็นไปตามข้อตกลงที่ระบุไว้ข้างต้น สามารถติดต่อเพื่อร้องเรียนได้ที่องค์การบริหารส่วนตำบลจารพัต หรือโทร 044-069734  
หมายเหตุ(ผ่านศูนย์ดำรงธรรมประจำจังหวัด)
- 2) ช่องทางการร้องเรียนศูนย์บริการประชาชน สำนักปลัดสำนักนายกรัฐมนตรี  
หมายเหตุ( เลขที่ 1 ถ.พิษณุโลก เขตดุสิต กทม. 10300 / สายด่วน 1111 / www.1111.go.th / ตู้ ปณ.1111 เลขที่ 1 ถ.พิษณุโลก เขตดุสิต กทม. 10300)

#### 18. ตัวอย่างแบบฟอร์ม ตัวอย่าง และคู่มือการกรอก

ไม่มีแบบฟอร์ม ตัวอย่าง และคู่มือการกรอก



## 19. หมายเหตุ

-

วันที่พิมพ์	23/07/2558
สถานะ	รออนุมัติขั้นที่ 2 โดยสำนักงาน ก.พ.ร. (OPDC)
จัดทำโดย	องค์การบริหารส่วนตำบลจารพัต อำเภอศรีภูมิ จังหวัดสุรินทร์ สก. มท.
อนุมัติโดย	-
เผยแพร่โดย	-